



# Grebenhainer Rund- Wanderwege

[www.grebenhain.de](http://www.grebenhain.de)

Die  
schönsten  
Touren  
rund um  
die Vulkandörfer  
der  
Großgemeinde  
Grebenhain  
im Vogelsberg

# Grebenhainer Rundwanderwege



## „Weißer Stein Weg“

(GRW 1)

Gehzeit: ca. 4 Std  
Länge: ca. 14,3 km  
Markierung: schwarz **GRW 1**

Wanderweg rund um Bermuthshain mit Aussichtspunkt und ehemaliger Skischanze unterhalb des Weißen Steins. Tolle Aussichten Wald- und Flurlandschaft wechseln sich ab. In Bermuthshain bietet sich der Besuch des Muna-Museums an. Gasthäuser bieten Einkehr- und Übernachtungsmöglichkeit. Ein Sportgeschäft befindet sich vor Ort. Vulkan-Express-Anbindung Linien 90/91/94/95 Grebenhain u. Hartmannshain.

### Einstieg:

- Parkplatz Oberwald
- Parkplatz DGH Bermuthshain

[www.grebenhain.de](http://www.grebenhain.de)



## „Maienberg Weg“

(GRW 2)

Gehzeit: ca. 4 Std  
Länge: ca. 14,5 km  
Markierung: grün **GRW 2**

Wanderweg rund um Crainfeld, von Bermuthshain bis Bannerod, Einstieg über Vulkan-Radweg z.B. in Crainfeld. Sehenswert: Kirche und Edelhof Crainfeld, Einkehr: Gasthof in Crainfeld, Grillhütte Crainfeld, Schöne Aussicht vom Maienberg, Verbindungswege nach Grebenhain, Bermuthshain, Nieder-Mooser-Seen und in das Steigertal über Moosbach-Lüder-Weg. Anbindung an Vulkan-Express Linien 90/91/94 über Grebenhain.

### Einstieg:

- DGH Bannerod
- Parkplatz am Friedhof Crainfeld

[www.grebenhain.de](http://www.grebenhain.de)



# Grebenhainer Rundwanderwege



## „Kleekopf Weg“

(GRW 3)

Gehzeit: ca. 3,5 Std.  
Länge: ca. 11,2 km  
Markierung: blau **GRW 3**

Wanderweg rund um Grebenhain mit Katzenteich und Grillplatz Oberwald. Schöne Aussicht auf der Vaitshainer Höhe und dem Kleekopf. Sehenswert: historischer Tanzplatz Grebenhain. Gasthöfe in Grebenhain und Crainfeld, Grillhütte in Vaitshain. Einstieg über Parkplätze am Sportplatz Grebenhain oder an der Grillhütte Vaitshain. Verbindungswege nach Nösberts-Weidmoos, Ilbeshausen-Hochwaldhausen und Oberwald (Klinik Oberwald) Anbindung an Vulkan-Express an Bushaltestelle Grebenhain Linien 90/91/94.

### Einstieg:

- Grillhütte Vaitshain
- Sportplatz Grebenhain

[www.grebenhain.de](http://www.grebenhain.de)



## „Herchenhainer-Höhen-Weg“ (GRW 4)

Gehzeit: ca. 3 Std  
Länge: ca. 8,9 Km  
Markierung: dunkelgelb **GRW 4**

Höhenunterschied: ca. 212 Höhenmeter  
Schöne Fernsicht von der Herchenhainer-Höhe, 733 m ü.N.N. und der Panoramatafel.  
Im Winter Skipiste mit Lift und gespurte Loipen. Zahlreiche Naturdenkmale säumen sich entlang des Weges. Gasthöfe bieten Einkehrmöglichkeit. Über den Vulkan-Ring Vogelsberg oder die Bonifatiusroute erreicht der Wanderer den Hoherodskopf und Taufstein sowie den Luftkurort Ilbeshausen-Hochwaldhausen. Vulkan-Express-Anbindung in Hartmannshain, Linien 90/91/94/95

### Einstieg:

- Parkplatz Hartmannshain
- Parkplatz Herchenhain
- Parkplatz Herchenhainer-Höhe

[www.herchenhain.de](http://www.herchenhain.de)



# Grebenhainer Rundwanderwege



## „Historischer Rundwanderweg“ (GRW 5)


Gehzeit: ca. 6 Std  
Länge: ca. 24,1 Km  
Markierung: magenta **GRW 5**

Großer Rundwanderweg zu historischen Punkten im Gemeindegebiet Grebenhain. Verbindet Kirchen, Teufelsmühle und Disseler-Brücke in Ilbeshausen, Rhododendronwald Müller, Alter Friedhof Weidmoos, Jüdischer Friedhof, Edelhof in Crainfeld sowie den Tanzplatz Grebenhain. Gasthöfe in Ilbesh.-Hochwh. Grebenhain und Crainfeld, Grillplatz Oberwald, Vogelsbergklinik, Kurpark mit Infohaus, Freibad, Tretbecken und Minigolf in Hochwaldhausen. Schöne Aussichten: Naturdenkmal Spitzer Stein, Lichtenberg und Hessenberg bei Nösberts-Weidm. Anbindung an Vulkan-Express in Grebenhain, Ilbesh.-Hochwh., Nösberts-W., Linien 90/91/94/95.

**Einstieg:** -Reinhold Juling Haus Nösberts-Weidm.

- Parkpl. Friedhof Crainfeld,
- Parkplatz am Sportplatz Grebenhain
- Parkplatz am Info-Haus Hochwaldhausen

[www.grebenhain.de](http://www.grebenhain.de)



## „Moosbach-Lüder-Weg“ (GRW 6)


Gehzeit: ca. 3,5 Std.  
Länge: ca. 11,6 km  
Markierung: hellblau **GRW 6**

Naturwiesen entlang der Moosbach und der Lüder säumen den Weg. Verbindet die Dörfer Metzlos-Gehaag, Metzlos, Bannerod, Heisters und Wünschen-Moos. Grillhütte und Drechslerei in Wünschen-Moos. Sehenswerte idyllische kleine Dörfer in abwechslungsreicher Landschaft mit schönen Aussichten auf die Bachtäler des Moosbaches und der Lüder.

**Einstieg:**

- DGH Bannerod
- DGH Heisters
- DGH Metzlos-Gehaag
- Backhaus Wünschen-Moos
- Parkplatz Friedhof Metzlos

[www.grebenhain.de](http://www.grebenhain.de)



# Grebenhainer Rundwanderwege



## „Steigertal Weg“

(GRW 7)


Gehzeit: ca. 3 Std.  
Länge: ca. 9 km  
Markierung: rot **GRW 7**

Der Wanderweg verbindet die drei Dörfer, Heisters, Zahmen und Wünschen-Moos, die das Steigertal bilden und führt den Wanderer in die schönen „Steiger“, wo sich Schwarza, Lüder und Moosbach treffen. Der Weg führt ein Stück über die Bonifatius-Route. Verbindung über Bonifatius-Route nach Ilbeshausen-Hochwaldhausen und Fulda sowie über den Moosbach-Lüder-Weg nach Grebenhain.

### Einstieg:

- DGH Zahmen
- DGH Heisters
- Backhaus  
Wünschen-Moos

[www.grebenhain.de](http://www.grebenhain.de)



## „Rundwanderwege 1 u. 2 Ilbeshausen-Hochwaldh.“

Rund um den Luftkurort Ilbeshausen-Hochwaldhausen erstrecken sich 4 Rundwanderwege mit einer Länge von rund 13 km. Vulkan-Express-Anbindung Linien 90/91/95 Hochwaldhsn.

[www.ilbeshausen-2012.de](http://www.ilbeshausen-2012.de)

### Rundweg 1 „Die Panoramatur“ R 1

Führt von der Vogelsbergklinik hinauf zum Hegholz ca. 520m hoch, weiter auf dem Panoramaweg mit Blick auf den Ort mit seiner Wiesen- und Heckenlandschaft, im Nahbereich und auf die Stadt Herbstein und Umgebung, sowie eine Fernsicht auf die Rhön.

**Strecke:** Leicht ansteigend, befestigte Wege und Pfade, gut begehbar, Höhenunterschied 60 m, Laufzeit 1,5 Std., Wegstrecke ca. 3,2 km, Einstieg Infohaus Hochwaldhausen.



### Rundweg 2 „Frau Holletour“ R 2

Führt von der Vogelsbergklinik hinauf zum Hegholz weiter zur Felsformation „Spitzer Stein“ zur „Teufelskanzel“ und wieder zurück. Das Geheimnis ist, dass sich unter dem Felsbereich ein unterirdisches Schloss befindet, indem Frau Holle (Holda) eine germanische Göttin lebt. Ihr werden viele gute menschenfreundliche Episoden nachgesagt.

**Strecke:** Leicht ansteigend, teils fester, teils Erdweg, gut begehbar, Höhenunterschied 60 m. Laufzeit ca. 1 Std.,

Wegstrecke ca. 2,2 km, Einstieg Infohaus Hochwaldhausen

## „Rundwanderwege 3 u. 4 Ilbeshausen-Hochwaldh.“



### Rundweg 3 „Steinkopftour“ R 3

Vom Parkplatz in Hochwaldhausen am Freischwimmbad vorbei führt der Wanderweg rund um den 500 m hohen Steinkopf. Bei dieser Wanderung haben Sie einen herrlichen Blick auf den Ort Ilbeshausen-Hochwaldhausen. In der Ferne sind die Berge der Rhön erkennbar. Sie können über den Radweg einen Abstecher zum „Alten Friedhof“ machen. Der Rückweg erfolgt durch das naturbelassene Haselbachtal, am Sportplatz vorbei nach Hochwaldhausen.



**Strecke:** Eben, keine Anstiege, befestigte Wege, Höhenunterschied 50 m, Laufzeit 1,5 Std., Wegstrecke ca. 3,9 km, Einstieg Infohaus Hochwaldhausen

### Rundweg 4 „Die Felsentour“ R 4

Vom Parkplatz in Hochwaldhausen führt der Wanderweg an der Rückseite der Klinik vorbei in den Oberwald. Sie überqueren das romantische Schwarzbachtal, weiter auf dem Wasserweg und dem Pflanzgartenweg kommen Sie zum Teufelstisch und den Felsformationen „Uhuklippen“. Hier können Sie sehen wie vor Millionen von Jahren die Lava Massen aus Schloten und Spalten ausgetreten sind und erkalteten.



**Strecke:** Leicht steigend, Wege und Pfade befestigt, gut begehbar, Höhenunterschied 80 m, Laufzeit 1.5 Std., Wegstrecke ca. 3,7 km, Einstieg Infohaus Hochwaldhausen

## „Permanente IVV Rund-Wanderwege“

Der permanente IVV-Wanderweg **„Vulkanfelsen im Schwarzbachtal“ (PW 1)** verläuft durch das Schwarzbachtal bei Ilbeshausen-Hochwaldhausen. Der Streckenverlauf führt über 6 km bzw. 10 km rund um den Luftkurort, der Erwerb der Startkarte und Einstieg erfolgt an der Rezeption der Vogelsbergklinik.

Vom Hoherodskopf Infozentrum aus startet der permanente IVV Wanderweg **„Hoher Vogelsberg“ (PW 2)** vorbei an Nidda Quelle, Geiselstein und Bismarckturm am Taufstein über eine Wegführung von ca. 10 km.

Die permanente Wandroute **„Vogelsberger Seenplatte“ (PW 3)** führt um das Naturschutzgebiet Mooser-Seen. Einstieg ist der Parkplatz vor dem Campingplatz Nieder-Moos. Wegführung zum Ober-Mooser-See, vorbei am Rothenbachtich und zurück zum Nieder-Mooser-See. Streckenlänge 5 km bzw. 10 km.

Die Wanderungen auf den drei „Permanenten Wanderwegen (PW)“ werden für den Erwerb des int. Volkssportabzeichen (IVV) gewertet.



# Regionale Wanderwege

## „Geopfad Schwarzbachtal“

Gehzeit: ca. 2,5 Std.  
Länge: ca. 7 km  
Höhenunterschied: ca. 280 Höhenmeter

[www.naturerlebnis-vogelsberg.de](http://www.naturerlebnis-vogelsberg.de)

Der **Geopfad Hochwaldhausen-Hoherodskopf** zwischen dem Naturschutz Infozentrum auf dem Hoherodskopf und dem Info-Haus Ilbeshausen-Hochwaldhausen ist 7 km lang und läuft durch das wunderschöne Schwarzbachtal. Am bequemsten ist er ab Hoherodskopf zu erwandern, denn ab da geht es sanft bergab. Hier sind Anfangs- und Endpunkt auch an die Linien VB 90 / 91 / 95 des Vogelsberger Vulkan-Express angebunden.

Markierung: Geopfad



## „Bonifatius-Route“

Markierung: rot-weiß und Missionarsstab (bzw. Muschel)

Auf den Spuren des Missionars führt die **Bonifatius-Route** auf ihrer wohl landschaftlich schönsten Teilstrecke von Mainz nach Fulda durch die Orte Herchenhain, Ilbeshausen-Hochwaldhausen und Nösberts-Weidmoos, weiter über das Steigertal bis in das Kloster und Heimatmuseum Blankenau.



[www.bonifatius-route.de](http://www.bonifatius-route.de)

# Regionale Wanderwege

## „Vulkan-Radweg“

Die Vorzüge des ebenen Untergrundes des Vulkan-Radweges für Radfahrer, Roll-Ski-Fahrer, Inliner und Wanderer sind hinreichend bekannt. Mit 93 km Länge hat er eine Verbindungsfunktion durch den gesamten Vogelsberg von Altenstadt bis Schlitz und durch die Verbindungswege Südbahn-Radweg und Bahn-Radweg darüber hinaus bis nach Wächtersbach, Hanau und Fulda. Emotional betrachtet „gleitet die Landschaft an dir vorbei und verzaubert dich bis ins Wirtshaus“.

[www.vulkanradweg.de](http://www.vulkanradweg.de)


Vulkan-Express-Anbindungen  
Linie 90/91/94/95 in  
Hartmannshain, Grebenhain,  
Nösberts-Weidmoos und  
Ilbeshausen-Hochwaldhausen



## „Vulkanring Vogelsberg“

[www.vulkanring-vogelsberg.de](http://www.vulkanring-vogelsberg.de)

Der **Vulkan-Ring** umschließt die Fläche des gesamten Vogelsberges auf möglichst naturbelassenen und ursprünglichen Wegen. Er ist in 6 Etappen für den Wanderer eingeteilt. Die Ortsteile Volkartshain, Hartmannshain, Herchenhain, und der Luftkurort Ilbeshausen-Hochwaldhausen liegen auf einer der Etappen.



Vulkan-Express-Anbindungen  
Linie 90/91/94/95 in  
Hartmannshain, Grebenhain, und  
Ilbeshausen-Hochwaldhausen

